

turistické noviny

Slovenský raj ■ Južný Spiš ■ Spišská Nová Ves

2025



sa na ňom zástupy obchodníkov nielen zo Spišskej župy, Liptova, Gemera, Šariša ale aj z Poľska, Rumunska či Ruska. Práve tieto trhy boli predchodcami súčasného Spišského trhu, ktorý v aktuálnom roku 2025 oslávi jubilejné 70. výročie.

Spišský trh zachováva tradíciu obchodu prostredníctvom stoviek predajných stánkov pozdĺž najdlhšieho šošovkovitého námestia v strednej Európe. Okrem toho každoročne prináša aj bohatý kultúrny program, skvelú „street food“ gastronómiu a nechýbajú ani kolotoče a zábavné atrakcie pre veľkých i malých.

Príďte aj vy spoznať čaro jedného z najväčších trhov svojho druhu na Slovensku, ktorý je každoročným miestom stretnutí Spišiakov spolu s priateľmi z iných regiónov a krajín.

Tešíme sa na vás v Spišskej Novej Vsi!

Nádherná príroda Slovenského raja, vzácne historické pamiatky, pestrý kultúrny život či kvalitné športové vyžitie. To sú niektoré z hlavných motívov turistov k návšteve nášho regiónu. Keď sa vrátíme do minulosti, cestovanie však bolo späté najmä s obchodom. Už od stredoveku sa tu na križovatkách obchodných ciest stretávali kupci a obchodníci z rôznych krajín Európy, aby výhodne nakúpili alebo predali svoj tovar.

Už v starom Iglove sa každú sobotu konali týždenné trhy. Išlo o významné kráľovské privilégium, keďže v tom čase sa smelo obchodovať iba na trhu. Začiatkom 15. storočia kráľ Žigmund Luxemburský udelil mestu právo usporiadať vždy 15. augusta aj jeden veľký výročný trh, ktorý nezriedka trval niekoľko týždňov. Schádzali

TOP podujatia



str. 20

Šťastík a Šťastenka



stredová dvojstrana

51. ročník Spišské folklórne slávnosti



str. 14

47. celoslovenský zraz cykloturistov KST



str. 3

POTULKY MESTOM SPIŠSKÁ NOVÁ VES

Villa Nova alebo Igllov. Pod týmito názvami nájdete Spišskú Novú Ves na starých mapách. Je to mesto s dlhou históriou, množstvom pamiatok a krásnou prírodou. Vo verejnom hlasovaní v roku 2016 získala titul najkrajšie mesto Slovenska. Dnes jej hovoríme, že je bránou do Slovenského raja a tiež ideálnym východiskom pri potulkách po Spiši. Kráčajúc po **námestí šošovkovitého tvaru**, ktoré je jedno z najkrajších na Slovensku a najdlhších tohto typu v Európe si uvedomíte, že tak ako v minulosti, aj dnes tu pulzuje život.

1. Či prídete do Spišskej Novej Vsi od západu alebo od východu, víta vás dominantná nášho mesta - **impozantná neogotická veža Rímskokatolíckeho farského kostola Nanebovzatia Panny Márie**, ktorá so svojimi 87 m je najvyššou kostolnou vežou na Slovensku. Ak si chcete vychutnať pohľad na mesto a okolie z vtáčej perspektívy, vystúpte po jej 155 schodoch. Sprievodcu s výkladom zabezpečuje Turistické informačné centrum.
2. Pri potulkách námestím neujde pozornosť ďalšia dominanta - Provinčný dom, pôvodne radnica, neskôr sídlo Provincie 16 spišských miest a dnes **Múzeum Spiša** s expozíciou histórie a prírody Spiša. Fasáda budovy je bohato zdobená rokokovými kartušami vyjadrujúcimi vlastnosti predstaviteľov mesta.
3. V jednom z renesančných domov so vzácnym zachovaným dvorom s arkádami sa dnes nachádza **Galéria umelcov Spiša**, ktorú sa určite oplatí navštíviť. Nájdete tu stále expozície odkazujúce na tvorbu regionálnych umelcov, rozsiahlu zbierku diel významného výtvarníka Jozefa Hanulu, ale i rôznorodé moderné výstavy. Milým prevapením je Záhrada umenia v zadnom trakte galérie s výstavou sochárskych diel.
4. Malým aj veľkým milovníkom železnice a všetkého, čo s ňou súvisí odporúčame navštíviť **Výstavu železnice**. Vyskúšate si "šoférovanie" rušňa, pozriete si vláčikodráhu či modely rôznych vlakov. Prehliadku výstavy je dobré si dohodnúť telefonicky vopred.
5. Len 20 minút chôdze od centra mesta vás privedie k bráne **Zoologickej záhrady**. Najmladšia ZOO na Slovensku sa rozprestiera v peknom areáli Madaras parku na rozlohe približne 8 ha. Od apríla do októbra v nej môžete spoznať viac ako 500 zvierat zo 130 druhov. Súčasťou ZOO je aj arborétum, celoročne otvorený pavilón Aquaterra s akvárijnými a teráriovými živočíchmi, ZOO-shop, detské ihriská, workoutová zóna aj občerstvenie.
6. Milovníci histórie by si nemali nechať ujsť návštevu poslednej zachovanej pamiatky židovskej kultúry - **Židovského cintorína**. V posledných rokoch bol areál upravený a sprístupnený verejnosti. Od roku 2010 je súčasťou Slovenskej cesty židovského kultúrneho dedičstva. Individuálny vstup na cintorín si môžete dohodnúť v Turistickom informačnom centre. Niekoľkokrát v roku sa tu konajú komentované prehliadky.
7. O tom, že naše mesto má bohatú banícku históriu sa presvedčíte pri návšteve **Expozície histórie baníctva na Spiši** v Multicentre, len 5 min. chôdze od centra mesta. Čaká na vás stála expozícia baníctva vrátane nerastov, kameňotvorby a meračsko-geologickej expozície.
8. Letné osvieženie nájdete nielen v cukrárni pri zmrzline, ale aj na **letnom kúpalisku**. Užijete si tu dokonalú pohodu pri vode s celou rodinou. V jeho susedstve sa nachádza **krytá plaváreň** s plaveckým i detským bazénom, saunami a využiť môžete aj služby klasických masáží.

Ďalšie typy na spoznávanie mesta a jeho okolia nájdete tu: visit.spiskanovaves.eu



47. CELOSLOVENSKÝ ZRAZ CYKLOTURISTOV KST V CYKLOREGIÓNE SPIŠ - JUŽNÁ ČASŤ

Všetkých nadšencov horskej cyklistiky toto leto srdečne pozývame na **47. celoslovenský zraz cykloturistov Klubu slovenských turistov**, ktorý sa uskutoční po prvýkrát v našom **Cykloregióne Spiš - južná časť**, v dňoch **21. - 24. augusta 2025**. Podujatie organizačne zastrešujú Turistický oddiel KST Prielom - Spišská Nová Ves, Oblastná organizácia cestovného ruchu Slovenský raj & Spiš a Mesto Spišská Nová Ves, v spolupráci s partnermi. Uložte si tento termín do kalendára a sledujte webovú stránku cyklozrazsnv.sk, kde nájdete všetky bližšie informácie, propozície a možnosť online prihlasovania. Tešíme sa na vás!

Účastníkom Zrazu sa prihovára a pozýva aj dlhoročný správca cykloturistického značenia v Cykloregióne Spiš - južná časť, PaedDr. Imrich Makara: „Cykloturistika, ktorú sa nebojím charakterizovať ako formu cyklistiky pre všetkých, a ktorej podstata a zmysel spolu s predpokladom jej dynamického rozvoja, boli pre mňa v roku 1991 základom riešenia systému cykloorientácie v regióne južného Spiša, ktorý pozostával z cykloznačenia („C“, symbol cyklistu, náročnosť, cyklosmerovka ...) a z poskytovania základných cykloinformácií (cyklomapa, prvá v r. 1992).

Tvorba systému značenia cykloturistických trás sa niesla v duchu existujúceho overeného a svetovo unikátneho systému značenia turistických trás na území Slovenska a Českej republiky. Tento náš základný, ale o to prínosnejší príspevok k rozvoju cykloznačenia a tým aj cykloturistiky na Slovensku, sa vyvíjal aj vďaka spolupráci so Slovenským cykloklubom. Výsledkom 34 ročného procesu vývoja systému a formy cykloznačenia, a jeho aplikácie, je aj dnešná viac ako 600 kilometrová sieť cykloturistických trás v regióne južného Spiša značených normovaným značením, ktorá verím, že vám bude nápomocná pri objavovaní krás a zaujímavostí v našom regióne. K tomu vám bude pomáhať skvelý vynález - bicykel, ktorý okrem udržiavania kondície, podporuje rozvíjanie sociálnej a emotívnej stránky osobnosti, akou je radosť z pohybu v príťažlivom a rôznorodom prostredí v spojení s vysokou pridanou hodnotou cykloturistiky, t.j. s poznávaním zaujímavých miest, regionálnych zaujímavostí a vzácností či ojedinelostí. Tých má región južného Spiša požehnané. Teda, poďme ich objavovať v sedle bicykla, k čomu vám prajem mnoho skvelých a nezabudnuteľných zážitkov.“

vraji.sk/cyklozraz_raj_spis/

6. ROČNÍK OBLÚBENEJ VRCHÁRSKEJ KORUNY SPIŠ

V rámci nej vás prevedieme 18 známymi i menej známymi vrcholmi a lokalitami Cykloregiónu Spiš - južná časť, ktoré sú zaujímavé či už výhľadmi, okolitou prírodou, kultúrnymi pamiatkami alebo charakterom cesty k nim.

Vrchárska koruna Spiš je rovnako ako 26 ďalších regionálnych vrchárskych korún na Slovensku a v Čechách určená pre všetkých horských cyklistov bez ohľadu na vek, pohlavie alebo výkonnosť. Zároveň sa nie je potrebné nikam registrovať ani platiť štartovné. Stačí, ak sa v ľubovoľnom termíne od 5. apríla do 30. novembra 2025, vyberiete na klasickom horskom bicykli (bez elektrického pohonu) za zdolaním lokalít určených vo výzve. Už po 4. krát súběžne spúšťame aj Detskú vrchársku korunu pre deti do 15 rokov. Tým stačí pre zdolanie výzvy spolu s doprovodom zdolať 7 ľubovoľných lokalít „veľkej“ výzvy. Všetky bližšie informácie o výzve vrátane zoznamu lokalít a fotogalérií zapojených cyklistov nájdete na vraji.sk/vrcharska-koruna-spis-2025/

[f vrcharskakorunaspis](https://www.facebook.com/vrcharskakorunaspis)



POŽIČOVNE: BICYKLOV (A) ELEKTROBICYKLOV

PODLESOK
Bikey (aj elektrobicykle)
bikey.sk/autocamping-podlesok/

SPIŠSKÁ NOVÁ VES
Cyklo Špak (aj elektrobicykle)
cyklospak.sk

CykloTourSpiš
Požičovňa Bicyklov
Cyklotourspiš

Schwabik Bicykle
(aj elektrobicykle)
bicykle.schwabik.sk

Reštaurácia Rumanka
podlesok.com

MLYNKY
Penzión Pod Guglom
podguglom.sk

M+M SERVIS (aj elektrobicykle)
ebikeraj.sk

DEDINKY
ALEX v Slovenskom raji
alexski.sk/pozicovna/

ČINGOV
Cube Adventure Slovenský raj
(aj elektrobicykle)
cubeadventure.sk

NAJ V SLOVENSKOM RAJI

- Najnižší bod:** Smižany - Maša (470 m n. m.)
- Najvyšší vrch:** Predná hoľa (1 545 m n. m.)
- Najvyššia koncentrácia vodopádov:** Kláštorská roklina
- Najvyšší vodopád:** Závojový vodopád (70 m)
- Najkrajší a najznámejší kaňon:** Prielom Hornádu
- Najnávštevovejšia roklina:** Suchá Belá
- Najčlenitejšia roklina:** Piecky
- Najdivokejšia roklina:** Sokolia dolina
- Najmohutnejšia roklina:** Veľký Sokol
- Najromantickejšia roklina:** Róthova roklina
- Najdlhšia roklina:** Veľký Sokol
- Najkratšia roklina:** Zejmarská roklina
- Najvýznamnejšia križovatka turistických chodníkov:** Kláštorisko
- Najdostupnejší a najobľúbenejší vyhlídkový bod:** Tomášovský výhľad
- Najväčšia ľadová jaskyňa (na Slovensku):** Dobšinská ľadová jaskyňa
- Najväčšia vodná plocha:** Palcmanská Maša, 86 ha plochy, 11 mil. m³ vody
- Najvyššia koncentrácia rastlinných druhov na m² (v strednej Európe):** Kopanec

NA FERRATE KYSEĽ



Ozajstných dobrodruhov v posledných rokoch láka **Ferrata Horskej záchranej služby Kysel'**, ktorou bola po 40 rokoch od ničivého požiaru znovu sprístupnená roklina Kysel'. Ide o jedinú roklinu v Slovenskom raji sprístupnenú touto formou a je považovaná za „výkladnú skriňu“ prírody národného parku. Príroda sa tu po požiari v r. 1976 vyvíjala bez akéhokoľvek zásahu a prístupu človeka. Strážcovia prírody si preto dávajú na jej ochrane skutočne záležať.

Keďže roklina je schovaná uprostred národného parku, len cesta k nej vám zaberie približne hodinu a pol chôdze. Ďalšie dve hodiny strávite priamo na ferrate. Čas prechodu sa môže výrazne líšiť v závislosti od výšky hladiny vody, poveternostných podmienok a počtu turistov. Na túru si preto rozhodne vyčleňte celý deň. Ak by sa vám po zdaní Ferraty Kysel' dobrodružstva mánilo, z jej vrcholu pokračujú ďalej dve vetvy rokliny, Veľký a Malý Kysel'. Nájdete v nich tiež viacero zaujímavých vodopádov a úžin, v ktorých si už poradíte aj bez ferratovej výbavy. Ferratu môžete každoročne navštíviť od 15. júna do 31. októbra a pre vstup na ňu potrebujete aj **špeciálnu vstupenku**. Bližšie informácie nájdete na webe Správy Národného parku Slovenský raj. Malým dobrodruhom je určená **detská ferrata na Čingove**. Je to „mladšia sestra“ veľkej Ferraty HZS Kysel', má dĺžku 77 m a je určená pre deti od 6 rokov v doprovode dospelých osoby.

npslovenskyraj.sk

NÁVRAT MAJSTRA PAVLA Z LEVOČE NA KLÁŠTORISKO



Zrúcanina stredovekého kartuziánskeho kláštora na Kláštorisku v Slovenskom raji sa tento rok dočká čiastočnej obnovy. V rámci grantovej výzvy podpora INFRAŠTRUKTÚRY 2025 grantového programu Košického samosprávneho kraja, Terra Incognita, uspela obecná spoločnosť Kláštorisko Letanovce s.r.o. s projektom „Návrat Majstra Pavla z Levoče na Kláštorisko“. Projekt sa odvoláva na archívny údaj o pôvodnom umiestnení Oltára narodenia z dielne Majstra Pavla z Levoče v kostole kláštora na Skale útočiska – dnešnom Kláštorisku. Pred nastupujúcou reformáciou bol oltár ukrytý a zamurovaný v podzemí levočskej radnice. Grant vo výške 66 tisíc Eur bude použitý na obnovu strechy Kaplnky sv. Margity na Kláštorisku a na reprodukciu plastík, ktoré sa umiestnia v kaplnke. Po zrealizovaní projektu sa kaplnka má stať multifunkčným priestorom pre kultúrne aj náboženské podujatia.

VÝBAVA FERRATISTU



SPLAV HORNÁDU

Hrabušice, Mýto - most
Od leta 2016 je pre verejnosť sprístupnené atraktívne splavovanie rieky Hornád v Slovenskom raji v úseku najdlhšieho riečného kaňonu na Slovensku - Prielomu Hornádu.

Vodáci sa môžu po novom tešiť na takmer 14 km dlhú vodnú cestu v jednej z najatraktívnejších častí národného parku. Rieka Hornád sa tu prediera dnom hlbokého kaňonu s vysokými strmými stenami a vytvára úsek, ktorý nemá obdobu vodácky ani krajinársky na Slovensku, no ani v okolitých krajinách. Nezabudnuteľný zážitok z plavby územím v najvyššom stupni ochrany prírody je zaručený. Splavovanie je možné od 1. mája do 31. októbra podľa aktuálneho stavu hladiny vody (viď QR kód).



Informácie o aktuálnom stave vody v rieke Hornád: shmu.sk



NÁUČNÝ CHODNÍK SLOVENSKÝ RAJ - JUH



Správa Národného parku Slovenský raj v spolupráci s platformou SmartGuide pripravili **Digitálneho sprievodcu Slovenským rajom**, ktorý umožňuje návštevníkom poznávať prírodu národného parku samostatne, podľa vlastného tempa. Pomocou geolokácie telefón rozpozná, kde sa nachádzate a podľa toho vám aplikácia rozpráva príbehy o danom mieste alebo vás dovedie k miestu, ktoré vás zaujíma. Celého sprievodcu je možné stiahnuť plne do offline režimu vrátane máp a audia a ušetriť tak mobilné dáta. Digitálne spracovaná trasa vedie z Dediniek, Zejmarskou roklinou na planinu Geravy a cez Stratenskú pílu späť na Dedinky a zoznámi návštevníka s flórou a faunou typickou pre túto časť krajiny. Na trase sa nachádza dokopy 8 panelov, na ktorých nájdete zaujímavé informácie a krásne fotky rôznych rastlín, živočíchov a prírody, ktorá je všade navôkol. Vychutnajte si očarujúcu krásu Národného parku Slovenský raj.

npslovenskyraj.sk



POŽIČOVNE: FERRATOVÝCH VÝSTROJOV

- PODLESOK**
- Infocentrum Správy NP Slovenský raj
npslovenskyraj.sk
- Autocamping Podlesok
podlesok.sk
- Buĕet Poniklec
poniklec.sk
- Raňč Podlesok
rancpodlesok.sk
- Reštaurácia Rumanka
malymajerpodlesok.sk
- Rekreačné stredisko Turistický raj
turistickyraj.sk

- Penzión Anton**
penzionanton.eu
- ČINGOV**
- TIC Čingov
cubeadventure.sk
- Požičovňa Cvengi
ferratakysel.com
- KLÁŠTORISKO**
- Buĕet Kláštorisko
letanovce.sk/ferrata-hzs-kysel
- HRABUŠICKÁ PÍLA**
- Chata Piecky
chatapiecky.sk

DESATORO NÁVŠTEVNÍKA V SLOVENSKOM RAJI

1. Turistické chodníky v Slovenskom raji sú prístupné celoročne (**okrem Ferraty Kysel', ktorá je každý rok od 1.11. do 14. 6. uzavretá**), ale prechod roklinami je náročný. Potrebnejšie je preto **pevná obuv**.
2. **Správne vystrojený turista má mať** pevnú obuv – najlepšie vibramky, vhodné oblečenie, pršíplášť, mapu, fľašu s vodou alebo čajom, mobilný telefón pre privolanie pomoci, baterku alebo čelovú lampu, balíček prvej pomoci, **poistenie do hôr**.
3. Z dôvodu vašej bezpečnosti je prechod roklinami – na rozdiel od ostatných trás – možný len v smere nahor, proti prúdu potoka.
4. Následkom počasia môžu byť rokliny neprechodné, a preto uzavreté. O aktuálnej schodnosti chodníkov sa dozviete na hzs.sk, v informačných centrách alebo z tabule na vstupe do rokliny.
5. Vyberte sa na túru radšej **skôr**, budete mať dostatok času na návrat **za svetla**.
6. Do prírody prichádzame za oddychom – berte, prosím **ohľad na ostatných**. Hlučné správanie ruší zvieratá a znepríjemňuje výlet iným návštevníkom. Takisto zdĺhavé pózovanie pre fotografie na rebríkoch, spôsobuje zdržania a "zápchy".
7. **Odpadky** do prírody nepatria. Odpadkové koše a vrecia lákajú viaceré druhy živočíchov, preto si zvyšky po občerstvení zoberte so sebou.
8. Požiar môže spôsobiť aj ohorok cigarety alebo odhodaná sklenená fľaša. **Oheň** zakladajte len na vyhradených a vyznačených miestach v nástupných turistických centrách.
9. Pohyb psov v národnom parku je dovolený **len** na vódzke a s náhubkom. **Pes** cez rebríky v roklinách neprejde.
10. Stanovať, táboriť alebo bivakovať možno **len** v areáloch **kempingov**.

Prosíme vás o dodržiavanie návštevného poriadku a pohybovanie sa **len po vyznačených trasách a cyklotrasách**. Návštevníkom odporúčame **poistiť sa** pre prípad potreby zásahu Horskej záchranej služby.

ŠTVORICA ZÁŽITKOV V „SCHULERLOCHU“

Schulerloch – týmto tajomným názvom nemeckého pôvodu Spišiaci tradične pomenujú športovo-rekreačnú oblasť ležiacu na skok od mesta Spišská Nová Ves. Počas leta je častým cieľom peších výletníkov, cyklistov, priaznivcov orientačného behu a športových strelcov navštevujúcich vonkajšiu strelnicu. Cez zimu láka najmä bežkárov, ktorí tu v prípade priaznivých snehových podmienok môžu nájsť strojovo upravované trate. Počas celého roka zároveň ukrýva štvoricu zaujímavých miest spojených so zážitkami, ktoré si pri návšteve Spišskej Novej Vsi určite nenechajte ujsť:

Jaskyňa Školská diera (Schulerloch) prepožičala svoj názov celej okolitej oblasti. Vďaka jej zaň tomu, že v minulosti ju v rámci vyučovania často navštevovali učitelia miestnych



škôl spolu so svojimi žiakmi. Alternatívne pomenovanie jaskyne, Karasova diera, je odvodené od mena zbojníka Karasa, ktorý sa v nej údajne ukýval. Jaskyňa s dĺžkou 10 metrov je dnes voľne prístupná pre malých i veľkých objaviteľov. Zaujímavosťou je, že archeológovia v nej objavili stopy po stredovekom i novovekom osídlení, a tiež nálezy, ktoré potvrdili využitie jaskyne na vojenské účely v období druhej svetovej vojny.

Vojenský bunker Schulerloch nájdete iba niekoľko stoviek metrov od Školskej diery. Ide o pôvodný vojenský kryt civilnej obrany typu ÚŽ-6b, ktorý bol v roku 2024 zrekonštruovaný a sprístupnený verejnosti. V jeho útrobach si môžete prezrieť mini expozíciu autentických vojenských predmetov z obdobia 60. – 80. rokov 20. storočia. Vstup do bunkra je bezplatný a funguje elektronicky pomocou čipu alebo mobilnej aplikácie. Viac informácií vám poskytnú v Turistickom informačnom centre v Spišskej Novej Vsi, či



už osobne, alebo na telefónnom čísle +421 53 429 8293 (počas otváracích hodín TIC).

Rozhľadňa Schulerloch – vyďte sa od bunkra po modrej značke smerom k športovej strelnici a ďalej do kopca. Po približne polhodine chôdze dorazíte k neprehliadnuteľnej stavbe. Červeno-biela Rozhľadňa Schulerloch je od júna 2022 prvou vyhladkovou vežou v okolí mesta Spišská Nová Ves. Vďaka svojím 5 poschodiam a celkovej výške 24 metrov ponúka nádherné výhľady na mesto a okolité pohoria – Vysoké Tatry, Slovenský raj, Branisko, Levočské a Volovské vrchy. Jednotlivé pohoria a ich vrcholy vám pomôžu identifikovať informačné tabule na naj-



vyššom poschodí veže. Rozhľadňa je otvorená celoročne a výstup na ňu je bezplatný.

Pútnické miesto s kaplnkou Panny Márie Karmelskej – pri návrate do Spišskej Novej Vsi sa od rozhladne vyďte červeno značeným chodníkom, ktorý vás privedie k Pra-



meňu Panny Márie. Tento prameň s pitnou vodou desiatky rokov navštevujú pútnici z blízka i ďaleka, ktorí veria v jeho zázračné, liečivé účinky. Občerstvite sa a oddýchnite si v chládku lesa na tomto mieste dýchajúcom autentickou atmosférou. Iba niekoľko desiatok metrov od prameňa sa nachádza Kaplnka Panny Márie Karmelskej, ku ktorej



sa vždy 16. júla, v deň sviatku Panny Márie Karmelskej, schádzajú veriaci k modlitbám. visit.spiskanovaves.eu

ZA PAMIATKAMI SPIŠA NA KRÍDLACH LEGENDY



Radi by ste zažili let historickým dvojplášňákom a obzreli si historické pamiatky Spišskej Novej Vsi a okolia z vtáčej perspektívy? Už od mája 2025 vám takúto možnosť prináša Požičovňa oblohy Compact Skydive v Spišskej Novej Vsi v rámci nového projektu "Za pamiatkami na krídlach legendy alebo Aeropotulky".

Cieľom projektu je prepojiť zážitok z letu historickým lietadlom s netradičným poznávaním vzácných pamiatok regiónu, za dostupnú cenu. Nastúpte a vzneste sa do výšok na palube legendárneho lietadla Antonov AN-2,



ktorému málokto povie inak, ako "Andula". Tento technický skvost sa vyrábala už od roku 1949 a dodnes ide o najväčšie jednomotorno-

vé lietadlo na svete. Andula slúžiaca na letecku v Spišskej Novej Vsi na svojich krídlach odchovala generácie špičkových športových parašutistov a v roku 2023 prešla kompletnou rekonštrukciou.

Aeropotulky sa budú konať každý mesiac od mája do októbra a pri špeciálnych príležitostiach. Kalendár jednotlivých letov nájdete na webovej stránke compact.sk v sekcii "Kalendár zážitkov". Miesto v lietadle si môžete rezervovať prostredníctvom rezervačného systému "Rezervácie" v päte webstránky (VÝLET dvojplášňákom AN-2).

RETRO SEDAČKOVOU LANOVKOU DO RAJA



Radi by ste sa pokochali krásami Slovenského raja z vtáčej perspektívy a zároveň si skrátili cestu za najkrajšími túrami v jeho centrálnej časti? Zveďte sa unikátnou retro jednosedačkovou lanovkou, ktorá od roku 2023 opäť premáva medzi obcou Dedinky a hor-



skou planinou Geravy. Ide o skutočný unikát - jediná doposiaľ premávajúca lanovka tohto typu na Slovensku.

Počas viac ako 15 minútovej jazdy vás lanovka prevezie ponad niekoľko kopcov a údolí, v blízkosti vápencových bráľ, vďaka čomu si môžete okolitú prírodu vychutnať plnými dúškami. Jazdu na lanovke môžete absolvovať aj s deťmi vo veku do 15 rokov, avšak iba ak majú výšku aspoň 125 cm. K dispozícii sú pre nich špeciálne sedačky vybavené bezpečnostnými popruhmi.

Ak by ste si jazdu lanovkou radi spojili s krátkou vychádzkou, môžete sa z Dedínok prejsť do susednej obce Mlynky - Biele Vody a odtiaľ na Geravy hore známou Zejmarskou roklinou

s Nálepkovými vodopádmi. Od údolnej stanice lanovky sa necháme viesť červeným turistickým chodníkom po úbočí lyžiarskeho svahu. Z Mlyniek - Bielych Vôd následne pokračujeme modrým turistickým chodníkom. V Zejmarskej roklíne si prídu na svoje aj milovníci dobrodružstva. Hučiace vodopády zdoláme sústavou rebríkov a stúpačiek. Ide však o jednu z jednoduchších roklín, vhodnú aj pre rodiny s deťmi. Celá vychádzka je dlhá 3 kilometre a nezaberie viac ako 2 hodiny času. Z Geráv späť do Dedínok sa už môžete pohodlne zviezť lanovkou, s úchvatnými výhľadmi na priehradu Palcmanská Maša.

Všetky dôležité informácie o prevádzke lanovky: lanovkanageravy.sk

PREVEZTE SA TURISTICKÝMI VLÁČIKMI



Všetci milovníci netradičnej turistickej dopravy si počas leta môžu spestriť výlet do Gelnice jazdou na vyhladkovom turistickom vláčiku s príznačným menom "Gelko". Nasadnite naň a vyďte sa na cestu za zaujímavosťami tohto historického banického mesta a jeho okolia. Vláčik vyráža zo zastávky pri Zimnom štadióne Petra Bindasa a cez historické centrum mesta vás odvezie až k banskému skanzenu so sprístupnenou štôľňou Jozef a replikami banských strojov v rekreačnej lokalite Turzov. Počas jazdy môžete sledovať prehliadku pa-

mätihodností na trase formou prezentácie na obrazovke umiestnenej vo vláčiku. Lístky na vláčik si môžete zakúpiť na Zimnom štadióne. Turistický vláčik nevynechajte najmä pri návšteve mesta s deťmi - budú chcieť ísť ešte raz! Po úspešnej skúšobnej minuloročnej prevádzke turistického vláčika Podlesáčika sa môžeme aj tento rok od polovice júna do polovice septembra tešiť na jazdu z Hrabušíc na Podlesok a Hrabušickú pílu v krásnej prírode Slovenského raja.

Viac informácií o prevádzke vláčikov nájdete



na sociálnych sieťach a na webových stránkach Mesta Gelnica gelnica.sk a obce Hrabušice hrabusice.sk.

KAM ZA ZIMNÝM ŠPORTOVÝM VYŽITÍM V RAJI A NA SPIŠI



Okrem zimnej turistiky v celoročne sprístupnených roklinách k nám môžete vyraziť na skvelú lyžovačku, na bežky, na korčule či za otužovaním.

LYŽOVAČKA

Lyžiarske stredisko Poráč Park

Nájdete tu: 2 lyžiarske vleky s dĺžkou 750 a 400 m a detským lanovým vlekom v dĺžke 160 m, umele zasnežovanie. V blízkosti strediska je v prípade dostatočnej snehovej pokrývky k dispozícii strojovo neupravovaná trasa pre bežkové lyžovanie s celkovou dĺžkou do 10 km. Služby: bufet, reštaurácia, inštruktor.

poracpark.sk

Lyžiarske stredisko Ski Poráč - Brodok

Nájdete tu: 3 umelo zasnežované zjazdovky s celkovou dĺžkou 1,23 km, vrátane detského vleku. Služby: bufet, neudržiavané trasy pre bežkové lyžovanie, sánkarská dráha.

brodok.sk

SKI MLYNKY Gugel

Nájdete tu: 2 umelo zasnežované zjazdovky s dĺžkou 1000 a 150 m a 2 vleky. Služby: požičovňa lyží a ski servis, bufet, reštaurácia, bar. Bezplatné parkovanie. Atracie: skiparagliding, ľadová plocha na korčuľovanie, v okolí možnosti skialpinistických a bežkárskeho túru.

skimlynky.eu



SKI MLYNKY Biele Vody

Nájdete tu: 2 lyžiarske vleky so zjazdovou traťou vhodnou pre menej náročných lyžiarov, mechanické zasnežovanie i večerné lyžovanie.

Ski centrum Dedinky

Nájdete tu: vlek a zjazdovku s dĺžkou 450 m ideálnu pre začiatočníkov a mierne pokročilých nenáročných lyžiarov. V okolí: ľadová plo-

cha na korčuľovanie, neudržiavané trasy pre bežkárov a skialpinistov. Služby: reštaurácia, bar a ďalšie.

skimlynky.sk

Ski centrum Mraznica

Nájdete tu: 3 lyžiarske vleky, z ktorých je 1 detský, detský lyžiarsky areál, požičovňa lyží, miestnosť na odkladanie lyží, lyžiarskeho inštruktora a rýchle občerstvenie v Kolibe pod kopcom.

scm.sk

Lyžiarske strediská v blízkosti Slovenského raja:

Lyžiarske stredisko Vernár - Studníčky,

vernar-studnicky.com

Lyžiarske stredisko Ski Telgárt,

skitelgart.sk

BEŽKY

Areál bežkového lyžovania Dobšinská

Ľadová Jaskyňa

Nájdete tu: 5 strojovo upravených okruhov pre bežkové lyžovanie s dĺžkou od 2,4 do 5,5 km (celková dĺžka okruhov 18,7 km), oddychovú zónu, drevený altánok, vyhrievanú útluňu / šatňu pre verejnosť, požičovňa a servis bežiek.

f **Areál bežkového lyžovania DLJ**

Lesný športový areál Grajnár

Nájdete tu: 6 strojovo upravovaných okruhov pre bežkové lyžovanie s dĺžkou 3, 5, 6, 7, 10 a 13 km (spolu 44 km) s prevýšením 80 - 360 m a štartom i cieľom v sedle Grajnár. Priamo v sedle Grajnár sú k dispozícii parkoviská pre motorové vozidlá, pojazdný **Bufet Grajnár** a ekotoalety. Trate sú ideálne pre klasickú techniku.

lesysnv.sk/areal-grajnar

Trať Poráč-Závadka

Obec Poráč, ponúka približne 24 km bežkové



okruh v smere na Závadku. Začiatok je na rázcestí Pod Svinským hrbom. Trasa je značená.

porac.sk, brodok.sk

Multifunkčný areál Schulerloch, Spišská Nová Ves

Nájdete tu: v prípade priaznivých snehových podmienok upravený okruh pre bežkové lyžovanie s dĺžkou viac ako 4 km.

f **Multifunkčný areál Schulerloch**

KORČUĽOVANIE

Zimný štadión v Spišskej Novej Vsi

Na hlavnej a tréningovej ľadovej ploche Zimného štadiónu v Spišskej Novej Vsi sa okrem tréningov a zápasov hokejovej extraligy, súťaží v rýchlokorčuľovaní a krasokorčuľovaní počas celej zimnej sezóny pravidelne konajú verejné korčuľovania pre širokú verejnosť.

stez.sk

Zimný štadión Petra Bindasa v Gelnici

Gelnický zimný štadión je takisto počas zimy dejiskom organizovaných športových podujatí a turnajov, ale aj pravidelných verejných korčuľovaní a verejných korčuľovaní s hokejkou.

gelnica.sk

Ľadová plocha Smižany

V závislosti od počasia je počas zimy každoročne v prevádzke ľadová plocha v Športovom areáli v Smižanoch. Nechýbajú tu organizované športové podujatia, každoročný karneval na ľade v maskách, ale aj pravidelné verejné korčuľovania a aktivity „hokejka a puk“.

okcsmizany.sk

Prírodné vodné plochy a vodné nádrže

V prípade silných mrazov a dostatočnej hrúbky ľadu môžete zažiť skvelé zážitky na korčuľoch (ale aj na bežkách) na priehrade



Palcmanská Maša v Slovenskom raji, na vodnej nádrži v rekreačnej lokalite Zahura pri Spišských Vlachoch, prípadne na vodnej nádrži Ružín.

OTUŽOVANIE V SLOVENSKOM RAJI Zelená lávka

Lokalita pri tzv. Zelenej lávke na modrom turistickom chodníku zo Smižianskej Maše na Čingov je ideálna pre začínajúcich i pokročilých vyznávačov otužovania. Rieka Hornád tu nemá rýchly prúd ani strmý breh, vďaka čomu ju pravidelne navštevuje (nie-

len) klub otužilcov **Pstruhy Slovenského raja**. Neváhajte a pridajte sa k nim.

Priehrada Palcmanská Maša

Skúsenejší otužilci si prídu na svoje aj na priehrade Palcmanská Maša. Pre otužovanie je najčastejšie vyhľadávaný jej západný cíp pri Stratenskej Píle. Priehrada je obklopená nádhernou prírodou Slovenského raja. Vychutnať si tu môžete zimné kúpanie v n-ozaj očarujúcom prostredí.

Sauna v lese

Po saunovaní je vám tu k dispozícii kaďa

s neustálym prútokom vody, vďaka čomu nezamrzá ani pri teplotách pod bodom mrazu. Pri kaďi bola nedávno vybudovaná aj relaxačná zóna s lehátkami pre tých, ktorým stačí aj osvieženie na chladnom vzduchu, bez ponárania sa do ľadovej kaďe. Nájdete ju v blízkosti Sans Souci.

saunavlese.sk

Iné zaujímavé miesta pre otužovanie:

Spišský Hrušov:

f **OZ Koscilek Miloj**

Novoveská huta:

f **Remeselný šenk za Holubicou**

VODNÉ PLOCHY

PALCMANSKÁ MAŠA

Vodná nádrž pri obci Dedinky s rozlohou 86 ha, postavená na rieke Hnilec v rokoch 1948 - 1956. Kúpanie a plávanie vo voľnej prírode je v Slovenskom raji možné vo vodnej nádrži Palcmanská Maša v najčistejšej ale aj najchladnejšej vode. Nachádza sa tu požičovňa člnov a vodných šlapadiel, gastro prevádzky, ubytovacie zariadenia.



Foto: Peter Olekšák

BLAJZLOCH

Romantický tajch - svedok technológie splavovania dreva prúdom nashromaždenej vody. Prístupný odbočkou z Kopaneckej cesty za roklinou Veľký Sokol.

KLAUZY

Najväčší tajch v Slovenskom raji na hornom toku Bieleho potoka. Dostupný turisticky značeným chodníkom z Čingova cez Prielom Hornádu a dolinu Tomášovská Belá alebo z juhu cez rezerváciu Holý kameň, prípadne cez rázcestie pod Bykárkou.

TURZOVSKÉ JAZERO

Bolo vybudované pre zabezpečenie dostatočného prítoku vody do banských zariadení. V dolnej časti strediska sa nachádza takzvané Spodné jazero, ktoré poskytuje možnosti rybolovu. Jazero predstavuje nielen dokonalú lokalitu na turistiku, ale počas leta aj príjemné osvieženie, má krištáľovo čistú vodu a v najhlbšom bode dosahuje až 17 metrov. Kúpanie v jazere je však len na vlastné riziko. Odporúčame si zobrať aj jedlo na piknik, poopekať si môžete priamo pri vode, v lete tu funguje aj bufet.

WELLNESS

hotelcingov.sk

- krytý rajský bazén s teplotou vody 31 °C, vírivka, tropický dážď
- vitálny svet: parná, eukalyptová soľná, fínska a infra sauna,
- masáž: klasická, lávovými kameňmi, reflexná, aróma a medová

hotelmetropol.sk

- 5 rôznych druhov saún, ochladzovací bazén,



- priestranná jacuzzi, vyhrievané ležadlá v oddychových zónach, 3 druhy masážnych sprch
- masáž: klasická masáž, reflexná masáž chodidiel, relaxačná masáž vonným olejom, relaxačná masáž krčnej chrbtice
- parafínový a rašelinový zábal

poracpark.sk

- relaxačný bazén s protiprúdom, hydromasážna vaňa, vírivka
- parná a suchá sauna, oddychová miestnosť

stez.sk

Krytá plaváreň:

- 25-metrový plavecký bazén s 8 dráhami a detský bazén
- parná a fínska sauny

klasická masáž

Letné kúpalisko:

- 50 m dlhý bazén s hĺbkou vody 120-180 cm a teplotou vody 26 °C
- 2 neplavecké bazény s teplotou vody 29-30 °C
- detský bazén s hĺbkou 30 cm

saunavlese.sk

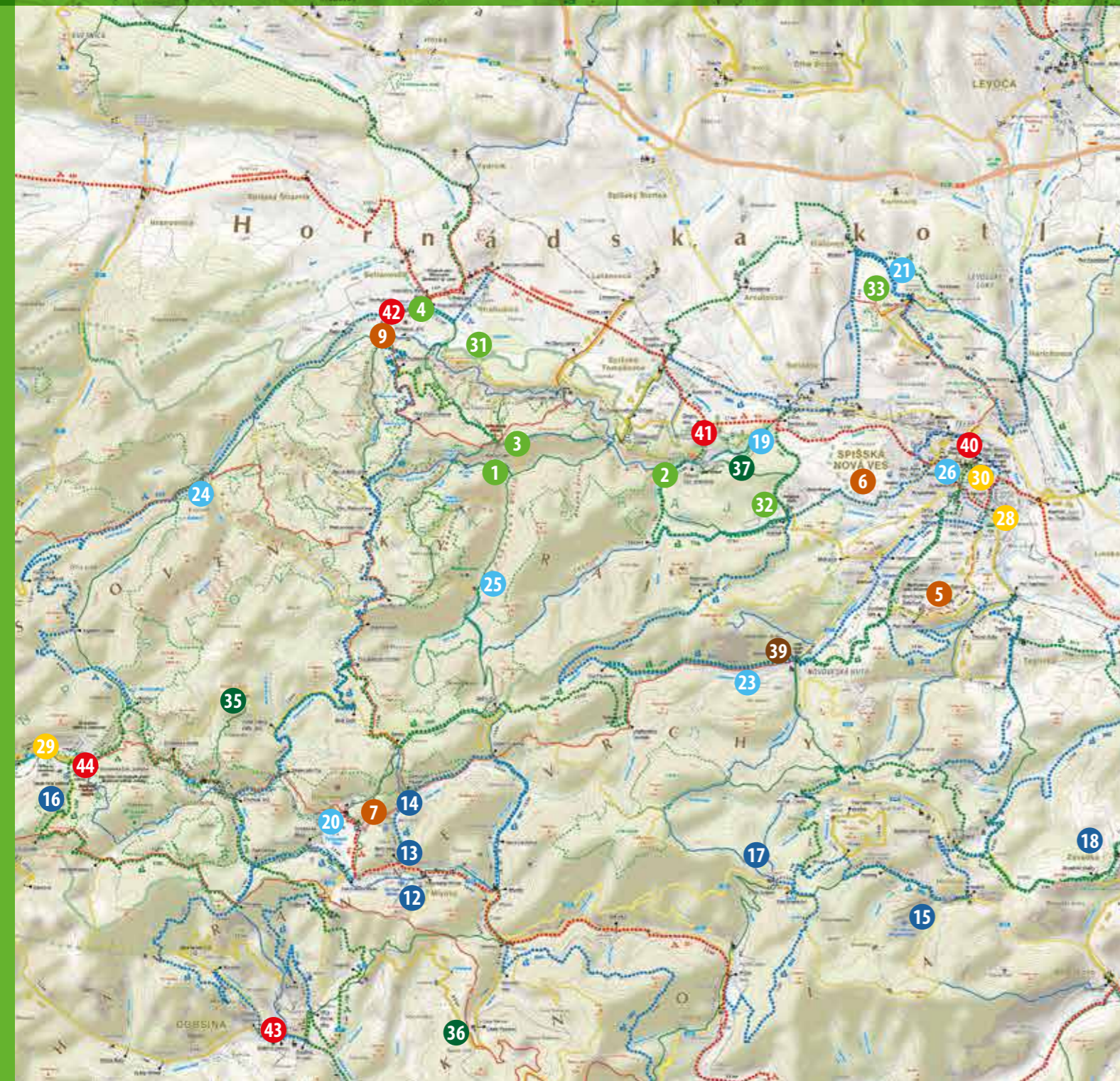
- fínska sauna s presklenou stenou poskytujúcou zážitok pozorovania krás okolitej prírody
- ochladzovacia kaďa a relaxačná zóna v exteriéri

starahoraren.sk

- fínska sauna a vírivá vaňa súčasťou horskej chaty

CYKLOREGIÓN

NOVÉ DOBRODRUŽSTVÁ SO ŠŤASTÍKOM A ŠŤASTENKOU PRE MALÝCH TURISTOV



LEGENDA

SLOVENSKÝ RAJ

1. Ferrata HZS Kysel'
2. Detská ferrata, Čingov
3. Kláštorisko
4. Mýto, Hrabušice
– začiatok splavu

DOBRODRUŽSTVÁ

5. Schulerloch
6. Compact Skydive, letisko
7. Lanovka na Geravy
8. Turzov
9. Podlesok

ZIMNÉ ŠPORTY

10. Lyžiarske stredisko Poráč Park
11. Ski Poráč - Brodok
12. SKI MLYNKY Gugel
13. SKI MLYNKY Biele vody
14. Ski centrum Dedinky
15. Ski centrum Mraznica
16. Areál bežeckého lyžovania
Dobšinská ľadová Jaskyňa
17. Lesný športový areál Grajnár
18. Závadka

KAM ZA VODOU A RELAXOM

19. Zelená lávka
20. Priehrada Palcmanová Maša
21. Sauna v lese
22. Koscilek Miloj
23. Remeselný šenk za Holubicou
24. Blajzloch
25. Klauzy
26. Plaváreň a kúpalisko



OOCR Slovenský raj & Spiš



 SPIŠSKÁ NOVÁ VES
www.spisskanovaves.eu



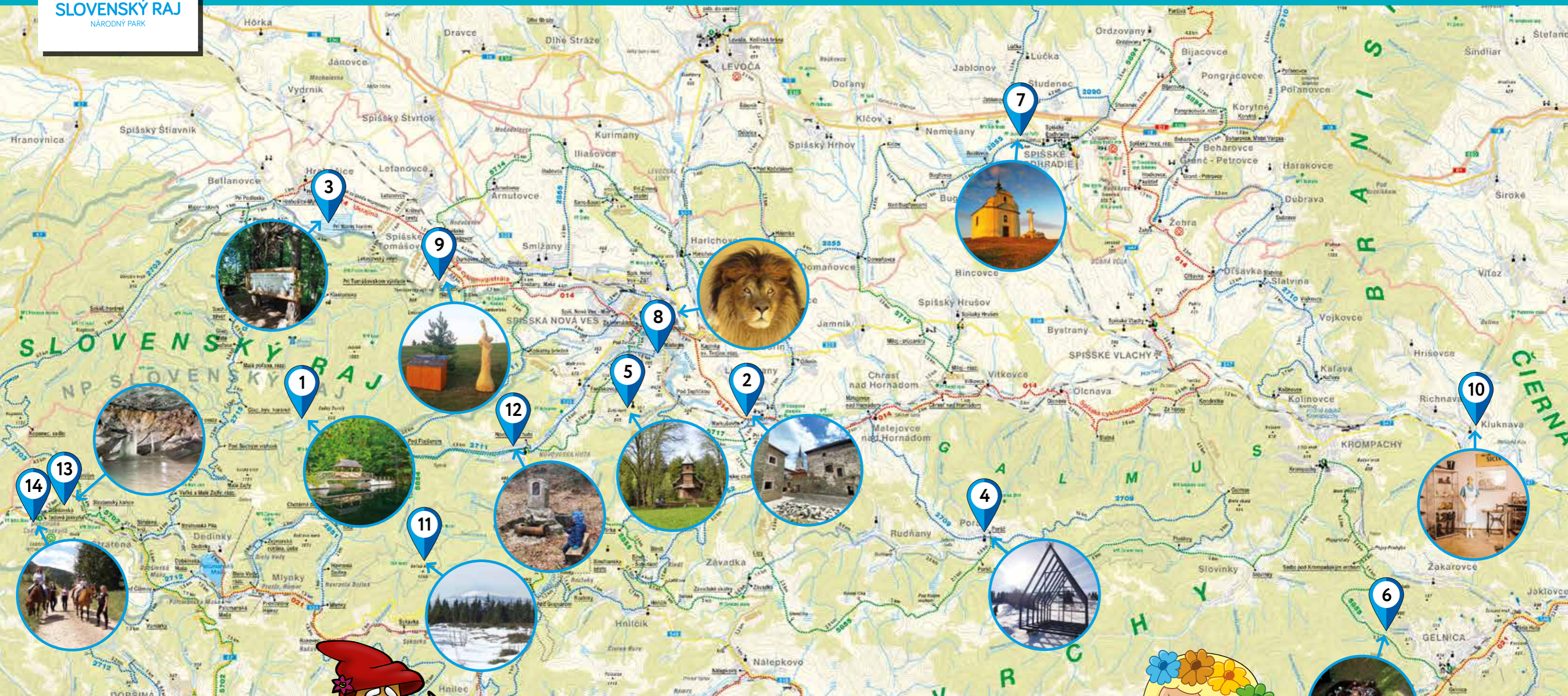
2025





SLOVENSKÝ RAJ
NÁRODNÝ PARK

SLOVENSKÝ RAJ A SPIŠ



LEGENDA


- | | |
|--|------------------------------------|
| 1. Klauzy | 8. ZOO, Spišská Nová Ves |
| 2. Hrad Markušovce | 9. Prírodná hviezdáreň Ďurkovec |
| 3. Cesta bojovníka čarovným lešom | 10. Múzeum obuvi, Kluknava |
| 4. Kaplnka Poráč | 11. Veľká Knola |
| 5. Kaplnka Panny Márie Karmelskej, Šulerloch | 12. Ilonkin prameň, Novoveská Huta |
| 6. Račia procedúra, Turzov | 13. Dobšinská ľadová jaskyňa |
| 7. Spišský Jeruzalem | 14. Farma na Samelovej lúke |



2025



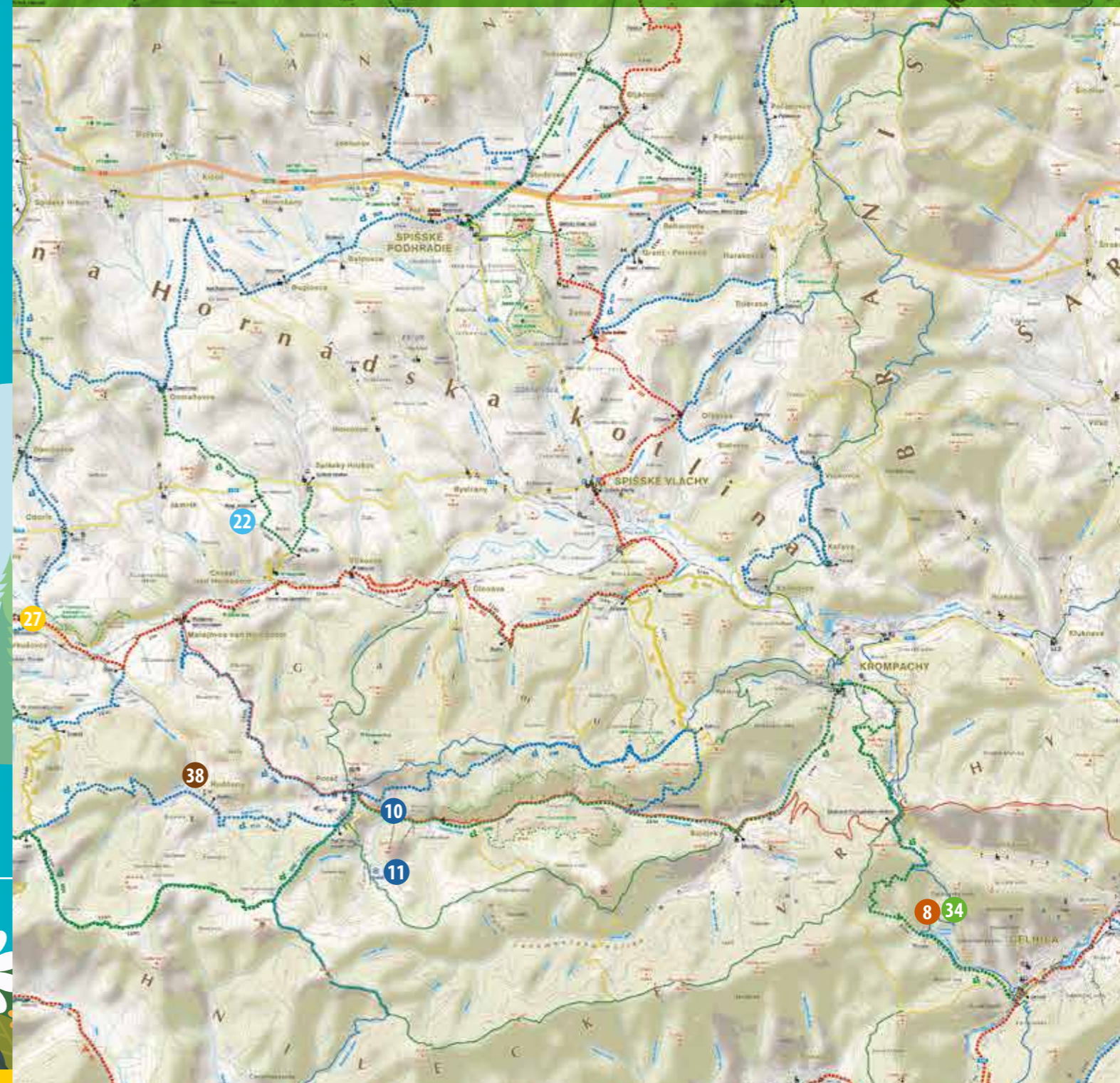
2025



ÚLOHY

- | | |
|---|---|
| <p>1. KLAUZY</p> <p>📷 Odfoť sa na drevenom moste.</p> <p>❓ <i>Táto vodná nádrž sa nachádza na hornom toku:</i></p> <p>a Červenej rieky b Bieleného potoka c Modrej bystrinky</p> | <p>8. ZOO, SPIŠSKÁ NOVÁ VES</p> <p>📷 Odfoť sa pri výbehu s levom.</p> <p>❓ <i>V ktorom roku bola založená ZOO v Spišskej Novej Vsi?</i></p> <p>a 1980 b 1984 c 1989</p> |
| <p>2. HRAD MARKUŠOVCE</p> <p>📷 Odfoť sa v areáli hradu.</p> <p>❓ <i>Kto dobyl Markušovský hrad v roku 1527?</i></p> <p>a Kežmarčania b Jiskrovci c Levočania</p> | <p>9. PRÍRODNÁ HVEZDÁREŇ ĎURKOVEC</p> <p>📷 Odfoť sa pri drevenej soche hvezdára.</p> <p>❓ <i>Prírodná lokalita Ďurkovec bola v minulosti známa aj ako:</i></p> <p>a Tatran b Čingov c Podlesok</p> |
| <p>3. CESTA BOJOVNÍKA ČAROVNÝM LESOM</p> <p>📷 Odfoť sa pri interaktívnej tabuli.</p> <p>❓ <i>Cesta bojovníka sa nachádza v lokalite:</i></p> <p>a Žltá skala b Zelená hora c Hnedá zem</p> | <p>10. MÚZEUM OBUVI, KLUKNAVA</p> <p>📷 Odfoť sa pred múzeom.</p> <p>❓ <i>Zbierku uzatvára Sieň:</i></p> <p>a topánok b osobností c starožitností</p> |
| <p>4. KAPLNKA PORÁČ</p> <p>📷 Odfoť sa pri kaplnke.</p> <p>❓ <i>Kaplnka sa nachádza v lokalite:</i></p> <p>a pod Holým vrchom b Poráčska dolina c Vysoký vrch</p> | <p>11. VEĽKÁ KNOLA</p> <p>📷 Odfoť sa pri smerovníku.</p> <p>❓ <i>Trasa na Veľkú knolu vedie:</i></p> <p>a zo sedla Grajnár b z Medvedej hlavy c z Novoveskej Huty</p> |
| <p>5. KAPLNKA PANNY MÁRIE KARMELSKEJ, ŠULERLOCH</p> <p>📷 Odfoť sa pri kaplnke.</p> <p>❓ <i>Čo z nižšie spomenutých sa v blízkosti kaplnky NE nachádza:</i></p> <p>a vojenský bunker b rozhľadňa c jazero</p> | <p>12. ILONKIN PRAMEŇ, NOVOVESKÁ HUTA</p> <p>📷 Odfoť sa pri prameni.</p> <p>❓ <i>Ilonkin prameň je ako pomníček venovaný dievčatku menom:</i></p> <p>a Ilonka b Alenka c Elenka</p> |
| <p>6. RAČIA PROCEDÚRA, TURZOV</p> <p>📷 Odfoť sa pri Račej procedúre na Turzove.</p> <p>❓ <i>Abstraktná kompozícia osadená na brehu jazera na spôsob reliéfnej dlažby je tvorená z glazovaných keramických častí akej farby?</i></p> <p>a čiernobielej b je priesvitná c je farebná</p> | <p>13. DOBŠINSKÁ ĽADOVÁ JASKYŇA</p> <p>📷 Odfoť sa pod nápisom DOBŠINSKÁ ĽADOVÁ JASKYŇA pri vstupe.</p> <p>❓ <i>Korčuľovanie v jaskyni bolo povolené pre verejnosť do roku:</i></p> <p>a 1935 b 1946 c 1965</p> |
| <p>7. SPIŠSKÝ JERUZALEM</p> <p>📷 Odfoť sa pri vyvierajúcom prameni na Sivej brade, kde bol v minulosti gejzír.</p> <p>❓ <i>Spišský Jeruzalem tvorí súbor sakrálnych stavieb, koľko ich je?</i></p> <p>a 10 b 13 c 18</p> | <p>14. FARMA NA SAMELOVEJ LÚKE</p> <p>📷 Odfoť sa pri vstupnej tabuli.</p> <p>❓ <i>Jeden konik na farme má meno ako ozajstná princezná, aké je to meno?</i></p> <p>a Elsa b Diana c Kate</p> |

SPIŠ - južná časť



KAŽDÉ DIEŤA DOSTANE DROBNÝ DARČEK

WWW.VRAJI.SK • SLOVENSKÝ RAJ&SPIŠ

SLOVENSKYRAJ_SPIŠ • #SPOLUVRAJI



2025



KAM S DEŤMI

- 27. Hrad Markušovce
- 28. ZOO
- 29. Farma na Samelovej lúke
- 30. Alex park

PRECHÁDZKY DO OKOLIA

- 31. Včely raja
- 32. Dúha vodu pije
- 33. Figová jama
- 34. Račia procedúra

KAM ZA VÝHLADMI

- 35. Havrania skala
- 36. Vyhliadková veža pod Suchým vrchom
- 37. Sovia skala

BANÍCTVO NA SPIŠI

- 38. Banský skanzen Rudňany
- 39. Permoníci v Novoveskej hute

TURISTICKÉ INFORMAČNÉ CENTRÁ

- 40. TIC SNV
- 41. TIC Čingov
- 42. TIC Podlesok
- 43. TIC Dobšiná
- 44. TIC Dobšinská Ľadová Jaskyňa

vraji.sk
visit.spiskanovaves.eu
npslovenskyraj.sk
kosiceregion.com
web.vucke.sk
slovenskyraj.eu
npsr.sk
hzs.sk

MARKUŠOVCE: PÄŤ DÔVODOV, PREČO SA ZASTAVIŤ V SRDCI SPIŠSKEJ HISTÓRIE



Na východnom Slovensku, len kúsok od centra Spišskej Novej Vsi, sa nachádza obec Markušovce – miesto, kde sa história, umenie a moderné technológie spájajú do jedinečného zážitku. V kompaktnej lokalite tu návštevníci objavujú až štyri významné pamiatky, ktoré spolu vytvárajú harmonický celok. Markušovce tak ponúkajú ideálne spojenie kultúrneho turizmu s oddychom v pokojnom prostredí mimo hlavných turistických trás.

RENASANČNÝ KAŠTIEĽ MÁRIÁSSYOVCOV – UMELECKÝ NÁBYTOK A ŠLACHTICKÁ ELEGANCIA

Dominantou areálu je **renesančný kaštieľ**, ktorý dal v roku 1643 postaviť František Máriássy. V 18. storočí ho Wolfgang Máriássy prestaval v duchu rokokovej estetiky, ktorú si zachováva dodnes. Po rozsiahlej rekonštrukcii v 80. a 90. rokoch 20. storočia je kaštieľ domovom **Expozície historického nábytku**, ktorá zachytáva vývoj interiérového umenia od 17. po začiatok 20. storočia.

LETOHRÁDOK DARDANELY – HUDBA, MYTOLÓGIA A ROKOKOVÝ PÔVAB

Len niekoľko krokov od kaštieľa sa nachádza letohrádok Dardanely, postavený v 18. storočí ako reprezentačná záhradná vila. Pôvodne nesúci názov Babylon, dnes je známy predovšetkým vďaka svojej jedinečnej funkcii – od roku 1983 je domovom **Expozície klávesových hudobných nástrojov**.

Expozícia, jediná svojho druhu na Slovensku, obsahuje domáce klavíry, harmóniá, pozitívy, akordeóny a harmoniky. Dominantou interiéru je veľkolepá spoločenská sála s **freskami inšpirovanými gréckou mytológiou**, ktorá dodáva priestoru výnimočnú atmosféru. Vďaka vynikajúcej akustike sa tu konajú koncerty klasickej, ako aj modernej hudby, ktoré v spojení s historickým prostredím vytvárajú nezabudnuteľný zážitok.

FRANCÚZSKY PARK – PREPOJENIE HISTÓRIE A PRÍRODY

Kaštieľ a letohrádok spája **francúzsky park s terasovitými záhradami**, ktorý bol vytvorený podľa vzoru klasicistických šľachtických sídiel. Jeho udržiavaná zeleň, vzácne dreviny a kompozičné riešenie vytvárajú ideálne prostredie na oddych či romantickú prechádzku. Park zároveň prirodzene vedie k ďalšiemu unikátnemu miestu – Kúrii Zuzana.

KÚRIA ZUZANA – MODERNÉ TECHNOLOGIE V HISTORICKOM PLÁŠTI

Pôvodne hospodárska budova z roku 1745 sa v roku 2024 po rozsiahlej rekonštrukcii premenila na **moderný kultúrny a edukačný priestor**. V Kúrii Zuzana dnes sídli technologicky najvyspelejšia **etnografická expozícia na Slovensku – Príbeh predkov**. Návštevníci sa vďaka rozšírenej realite prenású do minulosti a spoznávajú zvyky,



Autor snímky: Ing. Vladimír Krempaský

remeslá, tradície i každodenný život našich predkov. Výstava je doplnená o interaktívne kiosky, audiovizuálne efekty a tzv. „studne múdrosti“, ktoré spájajú hravosť s poznáním. Druhá časť expozície sa venuje **národnostným menšinám žijúcim na Spiši**, čím rozširuje kultúrny obraz regiónu a pripomína jeho bohatú etnickú mozaiku.

muzeumspisa.com

HRAD MARKUŠOVCE

Na návrší pri Kostole sv. Michala, neobídte ani zrúcaninu Markušovského hradu z 13. storočia. Jeho počiatky sú úzko späté s prvými písomnými zmienkami o obci Markušovce. Múry tohto hradu zažili počas storočí množstvo pohnutých udalostí – dobýjaní, plienení, požiarov i renovácií. V rokoch 2017 – 2019 prebehol projekt skutočnej obnovy hradu. Najzásadnejším zásahom bolo vybudovanie dvoch nových pultových striech, ktoré chránia klenbovú miestnosť a štvorcovú obytnú vežu. V rámci archeologických prieskumov počas renovácie došlo k nálezu základov okrúhlej obytnej veže z konca 11. storočia. Hrad je v súčasnosti v správe potomkov rodu Máriássy a pravidelne sa na ňom konajú podujatia pre širokú verejnosť, v rámci ktorých si ho môžete prehliadnuť.

hradmarkusovce.sk



Autor snímky: Marián Rusnák

SEZÓNA PLNÁ NOVINIEK V ZOO SPIŠSKÁ NOVÁ VES



Pri návšteve mesta Spišská Nová Ves s rodinou určite neobídte jednu z najkrajších zoologických záhrad na Slovensku. Nachádza sa v romantickom prostredí Madaras parku a svoje brány pre návštevníkov každoročne otvára od 1. apríla do 31. októbra, s výnimkou celoročne otvoreného tropického pavilónu Aquaterra.

Počas sezóny 2025 môžete v ZOO Spišská Nová Ves objaviť viacero novinek. Patrí medzi nich nová vyhladková plošina s atraktívnym výhľadom na jazero a scenériu záhrady. Takisto v nej nájdete nový druh vtákov, tukany arasari hnedosluché, pre ktoré bola vybudovaná nová voliéra. V priebe-

hu sezóny 2025 pribudne aj nové chovné zariadenie pre leva púšťového. K 520 jedincom zvierat zo 135 druhov, ktoré obývajú ZOO, neustále pribúdajú nové, či už prirodzeným prírastkom mláďat každú jar, alebo dovozom z iných chovných zariadení.

K ďalším novinkám tohtoročnej sezóny patrí **drevená guľočková dráha** pre detských návštevníkov, na ktorej sú z dreva vyrezané zvieratká v nadživotnej veľkosti. Okrem nej sa vaše ratolesti vybláznia na detskom ihrisku, vo workoutovej zóne či v kontaktnej časti ZOO. Energiu môžete doplniť chutným občerstvením v Bistre u Rysa, v zrekonštruovanej cukrárni POHODA a v bufete PLAMENIAK.

Na návštevu ZOO Spišská Nová Ves si vyčleňte aspoň niekoľko hodín, aby vám neušla žiadna atrakcia.

zoosnv.sk

AKO SA STAŤ KOVBOJOM



Užite si skvelú dovolenku v lone prírody Slovenského raja na **Farme na Samelovej lúke**. Vysadnite do sedla a spoznajte krásy okolia Dobšinskej ľadovej Jaskyne z konského chrbta alebo navštívte zvieraciu farmu s množstvom domácich zvierat. Vaše deti tu môžete prihlásiť na letné sústrede-

nie v dobrodružnom "kovbojskom" duchu, alebo si prídte zorganizovať teambuilding s celou firmou. Čakajú na vás víkendové jazdy, viacdenné výlety s kempovaním v prírode a možnosť povozit' sa na koči.

farmaladova.sk



PRŠÍ, PRŠÍ, LEN SA LEJE...



Konečne nastal čas voľna, sladkého ničnerobenia. Vy máte dovolenku, deti prázdniny, chcete objavovať nové veci, spoznávať nové miesta... a vonku prší a prší. Nezáufajte. V Spišskej Novej Vsi a jej okolí nájdete kopec krásnych zážitkov pre veľkých i malých za každého počasia. Stále máte na výber niekoľko miest, kde sa môžete schovať.

Zábavu ponúka zážitková galéria **Laboratorium**, kde vás zmenšia do akvária ku škrečkom či pavilón **Aquaterra** v ZOO. Relax nájdete na **krytej plavárni**, zaujímavosti z histórie a prírody sa dozviete v **Múzeu Spiša a expozíciu História baníctva na Spiši** nájdete v Multi centre. Malí aj veľkí nadšenci železníc si prídu na svoje v **mini železničiarском múzeu** v meste, výstavu **zbierky hračiek a bábik** si môžete pozrieť v radnici a v **Galérii umelcov Spiša** sa nechajte uniesť svetom farieb a tvarov.



V KRÁĽOVSTVE ŠMÝKAČIEK



Toľko šmýkačiek, preliezok a detských atrakcií pod jednou strechou len tak niekde nenájdete. **Alex Park** v Spišskej Novej Vsi je tou správnou adresou vždy, keď vaše neposedné ratolesti sršia energiou a chuťou blázniť sa. A čo je najlepšie, zobrať ich tu môžete za každého počasia. Kým sa deti unavia na všetkých možných tobogánoch, trampolínach či na autodráhe, vy si môžete v klude vychutnať výbornú kávu alebo belgickú čokoládu. Užiť si tu môžete aj chutný rodinný obed alebo oslavu. Jednoducho skvelý čas strávený s najbližšími. Ktorýkoľvek deň od pondelka do nedele, na Zvonárskej ulici v Spišskej Novej Vsi.

alexpark.sk



51. ROČNÍK FESTIVALU SFS: ZMENA MIESTA, ROVNAKÁ TRADÍCIA

Spišské folklórne slávnosti sa uskutočnia **21. – 22. júna** v srdci Slovenského raja, na Podlesku v Hrabušiciach. Ide o najväčšie folklórne podujatie na Spiši, ktoré každoročne prináša návštevníkom nezabudnuteľnú atmosféru plnú tradičnej hudby, spevu a tanca. Tešiť sa môžete na vynikajúce folklórne kolektívy, sólistov spevákov, tanečníkov a inštrumentalistov z regiónu Spiš, ktorí predstavujú folklórne tradície a zvyky. Slávnostný večerný tematický program bude venovaný tradičným obradom a mágii v ľudovej kultúre, ktoré boli neoddeliteľnou súčasťou života našich predkov.

Slávnostné predstavenia pre deti, tvorivé dielne a školy tanca a spevu pre malých i veľkých. Návštevníci sa budú môcť zapojiť do rôznych aktivít a rozšíriť svoje zručnosti v tradičných remeslách. Okrem toho bude súčasťou festivalu výstava modrotlačie, ktorá predstaví krásu tejto tradičnej techniky, typickej pre Spiš. Atmosféru nádherného prostredia v Slovenskom raji doplní remeselný jarmok a tradičné „kuchne“, v ktorých si návštevníci budú môcť vychutnať regionálne špeciality.

Príďte a buďte súčasťou tejto krásnej tradície!

skc.skcak.sk

f spisskefolkloreslavnosti



NAVŠTÍVTE ZREKONŠTRUOVANÚ NÁDRŽ BLAJZLOCH V SRDCI SLOVENSKEHO RAJA

Romantická vodná nádrž Blajzloch, ktorá je už od roku 1966 ozdobou Národného parku Slovenský raj a vyhľadávaným cieľom výletníkov, od jesene minulého roku podstúpila rekonštrukciu. Pozemkové spoločenstvo Bývalý urbariát Hrabušice sa postaralo o nevyhnutnú opravu hrádze a vyčistenie dna nádrže od nánosov bahna a naplavenín.

Od konca apríla 2025 môžete Blajzloch opäť obdivovať v plnej kráse. Nachádza sa neďaleko osady Hrabušická Píla, na vodnom toku Štvrtocký potok, v nadmorskej výške 637 metrov a z vtáčej perspektívy má tvar srdca. Z parkoviska pri rázcestí Blajzloch je to k nemu nenáročná prechádzka vhodná aj pre rodiny s malými detičkami. Ak sa sem vyberiete, neváhajte sa podeliť o vaše fotografie z tohto čarovného miesta na sociálnych sieťach.



NOVÁ KAPLNKA PRI PORÁČI

Na rázcestí turistických a cykloturistických trás Pod Holým vrchom neďaleko obce Poráč už onedlho pribudne nový sakrálny objekt. Kompozíciu tohto obľúbeného miesta stretnutí veriacich z obcí Poráč a Závadka doplní kaplnka, ktorej vybudovanie inicioval miestny architekt Mateľ Drab. Objekt kaplnky má odkazovať na historické kaplnky nachádzajúce sa v tejto časti Volovských vrchov. Zároveň však odráža funkčné a estetické požiadavky architektúry súčasnej doby a zachováva ich pre ďalšie generácie.

V aktuálnom období prebiehajú prípravy dostavby dreveného opláštenia a interiéru kaplnky, ktorej oceľový skelet už stojí na svojom mieste. Dostať sa k nej môžete po modro značenom chodníku z obce Poráč cez lokalitu Pod Svinským hrbom, alebo po zeleno značenom chodníku z obce Závadka, cez lokality Lipy, Smrečina a Rovná lúka. Neďaleko kaplnky sa nachádza aj obľúbený vyhládokový vrch Bukovec.



OBJAVTE LAND-ART UMENIE NA SPIŠI

Počuli ste už o umeleckom projekte „Umenie na mieste X“? Už dva roky prináša do Košického kraja výnimočné diela, ktoré prepájajú človeka, prírodu, umenie a jedinečnú lokalitu. Projekt zastrešuje krajská organizácia cestovného ruchu Košice Región Turizmus formou súťaže pre aktívnych domácich umelcov a umelecké kolektívy. Jeho myšlienka sa opiera o princípy ekoturizmu a jednotlivé diela sa stávajú prirodzenou súčasťou a zaujímavosťou vybraných miest.

Na južnom Spiši môžete doposiaľ objaviť trojicu diel realizovaných v rámci tohto projektu – „Dúha vodu pije“ na Košiarnom briežku, „Figová jama“ pri tisícročnej kaplnke Sans-Souci a „Račia procedúra“ v lokalite Turzov pri Gelnici.

Názov diela **Dúha vodu pije** si autor Jozef Pilát prepožičal z ľudovej pranostiky. Prináša do krajiny výrazný objekt na pomedzí monumentálneho sochárstva a rozľadne. Vďaka svojmu tvaru a použitému materiálu ukrýva množstvo myšlienok a významov. Dúha prepája oblohu a zem, je symbolom nádeje, spája sa so šťastím a výnimočným okamihom. Drevené hranoly pochádzajúce z niekdajšej historickej drevenice a tradičné stavebné postupy mu prepožičiavajú symboliku oblúku medzi minulosťou a súčasnosťou.

Dielo **Figová jama** nájdete v lokalite Sans-Souci, medzi obcami Iľašovce, Harichovce, Smižany a mestom Spišská Nová Ves. Odkazuje na bohatú históriu letohrádku, ktorý tu v minulosti stál. Aristokrati si veľmi zakladali

na pestovaní cudzokrajných rastlín v záhradách svojich sídel, v spojení s umeleckými dielami. Figová jama okrem odkazu minulosti prináša aj výzvu k spolupráci, starostlivosti, zdieľaniu a úvahy o klimatickej zmene.

Na brehu Turzovského jazera, neďaleko mesta Gelnica, vznikol abstraktný keramický reliéf **Račia procedúra**, ktorý zhmotňuje spomienky autorky na bezstarostné letné kúpanie na tomto jazere. Zároveň ním nostalgicky oživuje zašlú slávu miestnych Turzovských kúpeľov. Pokiaľ patríte k fanúšikom netradičného umenia, neváhajte si za týmito dielami spraviť výlet. Zoznam všetkých diel spolu s ich bližším popisom nájdete na webovej stránke umeniamieste.sk.



AREÁL VČELY RAJA V SLOVENSKOM RAJI PRIBLIŽUJE NÁVŠTEVNÍKOM ŽIVOT DIVÝCH VČIEL



Pozývame vás bližšie spoznať význam a úlohy včiel v prírodných ekosystémoch Národného parku Slovenský raj v zážitkovo-vzdelávacom areáli Včely Raja. Areál sa nachádza v lokalite Pamulová neďaleko obce Hrabušice a turistického strediska Podlesok. Pozostáva z ekovčelnice s voľným chovom včiel, ktorá slúži na pozorovanie ich prirodzeného spôsobu života. Úle sú umiestnené v dobových vydlabaných klátoch a v pôvodných dutinách. Nahliadnite cez priehľadné okienko priamo do včelích úľov, ktoré sú dokonale usporiadanými spoločenstvami a každá včela v nich má svoju presnú úlohu. V rámci ekologického chovu sú si včely „pánmi“ svojich úľov, majú voľný pohyb, prirodzene sa rozmnožujú a zimujú na prirodzenej potrave, bez prikrmovania či iných zásahov človeka. Prejdite sa po areáli a objavte aj takzvaný včelí hotel určený pre včely samotárky.

Svoje vedomosti o živote včiel si môžete rozšíriť vďaka informačným a náučným tabuliam s pútavými informáciami, rozmiestnenými po areáli. Jeho súčasťou je tiež „Apidomček“, a nechýba ani oddychový priestor s ohnískom a výhľadom na dolinu pod včelnicou.

Edukčný areál Včely Raja zriadilo a stará sa oň Pozemkové spoločenstvo Bývalý urbariát Hrabušice pod vedením Ing. Marcela Slivku. Edukačný areál Včely Raja zriadilo a stará sa oň Pozemkové spoločenstvo Bývalý urbariát Hrabušice pod vedením Ing. Marcela Slivku. urbariathrabusice.sk, sprevádzaná prehliadka s lektorom: 053 449 04 05, urbariathrabusice@gmail.com.

ZA VÝHLADMI PO JUHU SLOVENSKEHO RAJA NA HAVRANIU SKALU

Havrana skala je jedným z najdominantnejších vyhladkových vrcholov v Národnom parku Slovenský raj. So svojou výškou až 1 153 m.n.m. sa týči vysoko nad okolitou krajinou a v prípade priaznivého počasia ponúka panoramatické výhľady do centrálnej časti Raja, na Vysoké Tatry, ako aj na juh a juhovýchod, smerom k priehrade Palcmanová Maša. Zaujímavým prírodným útvarom je aj jaskyňa v Havranej skale, ktorá sa zavŕtava priamo do vrcholového brala, má dĺžku 39 metrov a je voľne prístupná turistom. Cestou na Havraniu skalú zo Stratenej objavíme aj ďalší pozoruhodný prírodný útvar.

Po zelenom turistickom chodníku strmo stúpame okolo cintorína až ku bralám Sokolích skál, popod vrch Marčeková a za

približne hodinu chôdze prichádzame na rázcestie k takzvanému Občasnému prameňu. Prameň sa nachádza v nadmorskej výške 960 metrov. Jeho nepravidelný výver je podmienený tvarom krasových priestorov pod zemským povrchom, z ktorých voda vyvierá až po ich naplnení. Zaujímavosťou je, že teplota vody vyvierajúcej z Občasného prameňa sa celoročne udržiava v rozpätí 5,2 – 6,4°C. Od Občasného prameňa pokračujeme do kopca po žltej turistickej značke náučným chodníkom až na vrchol Havranej skaly. Náučný chodník pozostáva zo siedmich informačných tabúľ, ktoré informujú o zaujímavostiach zo sveta živej a neživej prírody v okolí, ako aj o hospodárskej činnosti človeka v tejto lokalite v minulosti. Zostup z vrcholu Havranej skaly nemusíte



absolvovať tou istou trasou ako výstup. Žltý turistický chodník vedúci juhozápadným smerom vás privedie až do romantického Stratenského kaňonu. Ten svojou špecifickou flórou pripomína „Alpy v malom“ a jeho scenéria je veľmi podobná známejším kaňonom v centrálnej časti Slovenského raja. Zo Stratenského kaňonu je to už iba necelý kilometer späť do Stratenej.

OBJAVTE NOVÚ VYHLADKOVÚ VEŽU S ÚTULŇOU NAD MESTOM DOBŠINÁ



Vydať sa na vychádzku do prírody v okolí mesta Dobšiná a spoznať novú netradičnú Vyhliadku Suchý vrch, ktorá slúži ako turistická rozhľadňa, a zároveň ako útulňa pre núdzové prenocovanie turistov. Stačí, ak sa vyberiete z rázcestia na Dobšinskom kopci po červenom turistickom chodníku (Cesta hrdinov SNP) smerom na východ. Nájdete ju priamo na turistickej trase, v Rakoveckom sedle medzi vrchmi Ostrá a Suchý vrch.

Vyhliadka vyrástla v uplynulých mesiacoch a je postavená kompletne z dreva, vďaka čomu skvele zapadá do okolitého prostredia. O vybudovanie vyhliadky sa postarali Mestské lesy Dobšiná. Z jej troch vyhladkových podlaží sa návštevníkom otvára nádherný panoramatický výhľad na mesto Dobšiná, Revúcku vrchovinu, Stolické vrchy, Slovenský raj, Kráľovu hoľu v Nízkyh Tatrách a časť Vysokých Tatier. Pokiaľ by ste radi strávili noc v lone prírody, v spodnej časti vyhliadky, ktorú tvorí turistická útulňa, môžete na vašom výlete aj núdzovo prenocovať. Stačí si do batohu pribaliť spací vak a karimatku. Presklená stena útulne rovnako ponúka romantické výhľady do okolia.

Pokiaľ patríte k priaznivcom horskej cyklistiky, k Vyhliadke Suchý vrch sa dostanete aj na bicykli, konkrétne po cykloturistickej trase z rázcestia Pingarty pod Dobšinským kopcom, alebo zo severnej strany z obce Mlynky, časť Rakovec.

ČINGOV AKO NA DLANI ZO SOVEJ SKALY

Sovia skala patrí medzi najkrajšie a zároveň najdostupnejšie vyhladkové vrcholy v Slovenskom raji. Vybrať sa na ňu môžete buď krátkym strmším stúpaním z rázcestia pri bufete Ihla v stredisku Čingov, alebo o niečo dlhšou ale miernejšou trasou z rázcestia Včelínek pri bufete Binhaus v stredisku Košiarny briežok. Z vrcholu Sovej skaly sa vám otvárajú panoramatické výhľady nie-

len na turistické stredisko Čingov, ale aj na neďaleké obce Hornádskej kotliny a za priaznivého počasia aj na centrálnu časť Vysokých Tatier.

Ak by ste mali záujem o dlhšiu vychádzku, výstup na Soviu skalú môžete spojiť aj s návštevou niektorého z okolitých vyhladkových bodov – Matka Božia, Medvedia hlava, alebo vychýrený Tomášovský výhľad.



ČO VIDIEŤ A ZAŽIŤ V HISTORICKOM MESTE GELNICA?



Prinášame vám skvelý tip na víkendový výlet pre celú rodinu! Navštívte niekdajšie kráľovské banské mesto Gelnica dýchajúce históriou a dobrodružstvami pre veľkých i malých. Tu je niekoľko z nich:

1. Turzovské jazero a zabudnuté staré kúpele - táto trasa je ideálna na cyklovýlet pre rodiny s deťmi, ponúka krásne prírodné scenérie, možnosť pikniku pri jazere či občerstvenia v Penzióne Turzov a na terase bufetu „U nás na Turzove“.

2. Banský skanzen v Gelnici - prejdite sa po stopách baníkov, pozrite si ich nástroje a zistíte, ako vyzeral ich náročný život. Nevynechajte ani sprístupnenú štôľňu Jozef, ktorou sa môžete so sprievodcom prejsť do skutočného banského podzemia. Zážitková cesta do histórie, ktorá zaujme každého zvedavca!

3. Banické múzeum v Gelnici - objavte vzácne exponáty, nástroje a dokumenty, ktoré svedčia o bohatej banickej minulosti regiónu. Mnohé expozície zaru-

čene upútajú pozornosť aj tých najmenších návštevníkov.

4. Pochwerk Gelnica - viete, čo je to pochwerk? Ak nie, v Gelnici ho môžete obzrieť na vlastné oči a spoznať jeho funkciu. Objavte silu vody, s pomocou ktorej ide rozbiť aj tie najtvrdšie kameň a oddeliť cennú rudu od hlušiny.

5. Zrúcanina hradu Gelnica - navštívte novo vyhlásenú Národnú kultúrnu pamiatku na kopci Zámčisko nad Gelnicom, iba 10 minút pešo od Banického múzea. Okrem výhľadov na celé mesto si na hrade Gelnica z 13. storočia môžete užiť a načerpať atmosféru minulých čias, keď mesto odolávalo náporom vojen a nepriateľov.

6. Vyhliadkové veže Bognár a Klimo - vyšverajte sa na dve drevené vyhladkové veže, ktoré ležia na náprotivných kopcoch nad Gelnicom. Rozhľadňa Bognár je z dvojice veží dostupnejšia, cesta k nej vedie miernejším



stúpaním. To však neuberá na krásu výhľadu z jej vrcholu. Pri tejto rozhľadni nájdete aj romantickú hojdačku v tvare srdca, na ktorej sa nezapomnite odfotiť. Cesta k rozhľadni na vrchu Klimo preverí vašu kondíciu a čosi viac. Okrem výhľadu na mesto sa však z jej vrcholu otvárajú aj pohľady na hrebene Volovských vrchov v okolí. Rozhľadňa Klimo leží a na vyhladkovej trase s ôsmimi zastávkami.

gelnica.sk

Viac inšpirácii na rodinné výlety a aktivity s deťmi nájdete aj na stránke:

haravara.sk



GELNICA AKO NA DLANI Z VYHLADKY GLORIETTE



Onedlho si budete môcť vychutnať pohľad na krásy mesta Gelnica a jeho okolia z novej vyhladkovej plošiny Gloriette. Táto moderná presklená plošina vyrastie na skalnom brale v lesoparku na juhozápad od mesta, v blízkosti pôvodného starého altánku s názvom Gloriet. Dostanete sa k nej po modrom turistickom chodníku vedúcom priamo od hlavnej cesty (Hnilecká ulica) na nábřeží rieky Hnilec. Chodník bude doplnený o informačné tabule a smerovky, vďaka ktorým na ceste k vyhliadke určite nezabľudíte. Priestor visutého móla citlivo doplní led osvetlenie, ktoré umocní romantické výhľady a zvýši bezpečnosť návštevníkov v prípade horšieho počasia a za tmy. Narozdiel od iných podobných atrakcií, ktoré sú spoľatné, na vyhladkovú plošinu Gloriette sa dostanete počas celého roka úplne bezplatne. Návštevu plošiny neodporúčame, pokiaľ máte strach z výšok - spodná časť móla plošiny bude vyrobená z priehľadného materiálu, vďaka čomu z nej uvidíte nielen to, čo je pred vami, ale aj to, čo je pod vami... Výstavbu vyhliadky podporil Košický samosprávny program v rámci svojho dotačného programu Terra Incognita. O termíne otvorenia plošiny budeme včas informovať na sociálnych sieťach Slovenský raj & Spiš a na webovej stránke vraji.sk.



NOVÝ BANSKÝ SKANZEN V RUDŇANOCH



Od októbra 2024 majú návštevníci obce Rudňany možnosť spoznať jej viac ako 700-ročnú banícku históriu v novom banskom skanzene ROCHUS. Je pomenovaný podľa najstaršej zachovanej banskej štólne v tejto baníckej oblasti, ktorá do roku 1993 patrila medzi najvýznamnejšie na Spiši. Navštívte skanzen aj vy a zoznámte sa s autentickou banskou technikou, banskými lokomotívami, banskými vozňami a ďalšími artefaktmi využívanými pri dobývaní rúd. Súčasťou skanzenu je aj drevenica z roku 1838, ktoré sem premiestnili z inej časti obce. Záujemcovia o návštevu banského skanzenu ROCHUS sa môžu prihlásiť u správcu Archívu rudnianskeho baníctva, Jána Farkalína, na tel. čísle 0940 601 123. V prípade záujmu vás správca prevedie aj expozíciou Archívu rudnianskeho baníctva, ktorá obsahuje množstvo baníckych pomôcok, prístrojov, náradia, baníckej literatúry a ďalších predmetov.



S PERMONÍKMI ZA HISTÓRIU NOVOVESKEJ HUTY



OZ Novoveská Huta pozýva do prírody aj za históriou. Vašimi sprievodcami budú permoníci. Skalní škriatkovia, poddaní panovníka podzemia Permona, ktorý má svoje kráľovstvo v banských štóľňach. Stretnete Permoníka Hutňančeka, Wilkáčika, Kostolníčka, Mostníčka, Ilonku ale aj iných, ktorí vám vyrozprávajú rôzne príbehy. Dozviete sa kedy vznikali na Spiši prvé bane a huty, po kom sú pomenované prekrásne vilky, čo predchádzalo výstavbe kostola, kto chráni vodné toky alebo prečo dostal prameň horskej vody meno po miestnej dievčine. A ešte veľa iného zaujímavého.



DEDINKY
dedinky.eu



Markušovce
markusovce.sk



Spišská Nová Ves
visit.spisskanovaves.eu



Dobšiná
dobsina.sk



Matejovce nad Hornádom
matejovcenadhornadom.sk



Spišské Tomášovce
spissketomasovce.sk



Gelnica
gelnica.sk



Poráč
porac.sk



Spišský Hrušov
spisskyhrusov.sk



Hrabušice
hrabusice.sk



Smižany
smizany.sk



Stratená
obecstratena.sk



Letanovce
letanovce.sk



HOTELY

Hotel Metropol ****
hotelmetropol.sk

Hotel Preveza**
hotel-preveza.sk

Poráč park relax & sport centrum
poracpark.sk

Hotel Čingov ***
hotelcingov.sk

PENZIÓNY

Penzión Resa
penzionresa.sk

Penzión Kráľov prameň
kralovpramen.sk

Penzión Stefani
cingov.com/penzion-stefani/

Penzión Lesnica
cingov.com/penzion-lesnica/

Penzión Vyšná
vysna.sk

Penzión Turzov
PenzionTurzov

UBYTOVANIE V SÚKROMÍ, APARTMÁNY

PB apartments
pbapartments.sk

Hniezdo v raji
hniezdovraji.sk

Apartmenty Hvezdáreň
apartmany-hvezdaren.sk

Ubytovanie Dobšinská Ľadová Jaskyňa
skdobsina.sk/bistroubytovanie/

CHATY, CHALUPY

Nováková chata
Košiarny Nováková chata

Chata Horáreň
chatahoraren.sk

Chata na Rázcestí
chatanarazcesti.sk

Horská chata Stará Horáreň I., II.
starahoraren.sk

Chata Štefana
lesysnv.sk/nasa-cinnost/ubytovanie/

Chata Lanovka
lesysnv.sk/ubytovanie

Chata Pohoda
chatapohoda.sk

Chalupa Pohoda
chalupapohoda.sk

Chata Jelšinky
npslovenskyraj.sk

UBYTOVNE

Turistická ubytovňa Hornád
ubytovnahornad.sk

AUTOCAMPINGY

Autocamping Podlesok
podlesok.sk

Autocamp ČINGOV Slovenský raj*
hotelcingov.sk/ubytovanie

GASTRO

Priestory na oslavy a svadby, denné menu:

hotelmetropol.sk/dennemenu/
hotel-preveza.sk/restauracia/denne-menu/

alexpark.sk/denne-menu/
cingov.com/denne_menu/

vysna.sk/denne-menu/
Penzion Kráľov Prameň

Bistro Dobšinská Ľadová Jaskyňa
skdobsina.sk/bistroubytovanie/

KAVIARNE:

Kaviareň s antikvariátom
domovina-no.sk

Kaviareň LUNA
Kaviareň LUNA

Som gurmán
somgurman.sk

Väčšina ubytovacích zariadení povoľuje pobyt s domácim zvieratám, avšak odporúčame si to overiť pri rezervácii.

SPIŠSKÁ NOVÁ VES
spiskanovaves.eu,
mkc.snv.sk

TOP PODUJATIA 2025

- 30.-31. 5. MESTO PLNÉ DETÍ**
31. 5.-1. 6. GRAFFITI VILLA NOVA
6.-8. 6. VÍKEND OTVORENÝCH PARKOV A ZÁHRAD, vopz.sk
17.-20. 7. 70. SPIŠSKÝ TRH
25.-26. 7. SPIŠSKÝCH 333 EXTREME, 333extreme.sk
1.-3. 8. FESTIVAL ŽIVÉ SOCHY, zivesochyfestival.sk
21.-24. 8. 47. ZRAZ CYKLOTURISTOV KST, cyklozrasnvn.sk
22.-23. 8. DNI MESTA A 30. TRH ĽUDOVÝCH REMESIEL
13. 9. SPIŠ ROCK FEST
26.-28. 9. SVETOVÝ DEŇ CESTOVNÉHO RUCHU
26.-27. 9. STREET FOOD FESTIVAL
3.-10. 10. XV. DIVADELNÝ SPIŠ
12.-14. 12. 35. VIANOČNÝ TRH

KONCERTY Z VEŽE,

19.15 Veža rímskokat. kostola Nanebovzatia Panny Márie, piatky počas mesiacov júl a august

LETNÉ KINO PRED REDUTOU, 21.15

Radničné námestie 4, Vstup voľný soboty počas mesiacov júl a august

NEDEĽNÉ ROZPRÁVKOVÉ PREDSTAVENIA,

15.00 a 17.00 Vstup voľný nedele počas mesiacov júl, august a september

TANEČNÉ VEČERY S TANEČNÝM

INŠTRUKTOROM, 20.30, Radničné nám. 7

HRABUŠICE, hrabusice.sk

- 1. 6. DEŇ DETÍ**, Hrabušice
7.-8. 6. CYKLOMARATÓN ŠKODA SLOVENSKÝ RAJ 2025, Podlesok
21.-22. 6. SPIŠSKÉ FOLKLÓRNE SLÁVNOSTI, Podlesok
19. 7. , 10. a 16. 8. TÚLAVÉ KINO, Podlesok a Hrabušice



SMIŽANY, okcsmizany.sk

13.-14. 6. SMIŽIANSKE FOLKLÓRNE SLÁVNOSTI A PIVKO FEST

ROZPRÁVKOVÉ POPOLUDNIA,

17.00 štvrtky, Kaštieľ
 3. a 24. 7. , 7. a 21. 8.

NIEČO PRE DOSPELÝCH, 18.00, Kaštieľ

- 20. 6. RUŽOVÝ KAŠTIEĽ**
11. 7. GINOVA ZÁHRADA
15. 8. DRINK SHOT VOL. 4

5.-6. 9. DNI OBCE SMIŽANY

20.-21. 12. VIANOČNÝ TRH

KAŠTIEĽ HODKOVCE, ŽEHRA, domovina-no.sk

14. 7. 5 ROČNÍK BEHU HODKOVSKÝM PARKOM

KULTÚRNE LETO: koncerty

V REGIÓNE, vraji.sk

23. 5. NOC KOSTOLOV A KLÁŠTOROV, Kláštorisko, klastorisko.eu

23.-24. 5. BEH V RAJI, skdobsina.sk

7. 6. JUNIÁLES, matejovcenadhornadom.sk

4. 7. Smatanová - Autner Hradý 2025, Spišský hrad

21. 6. JÁNSKE OHNE, markušovce.sk

12. 7. MALOKARPATSKÁ VÍNNA CESTA NA CESTÁCH, Podlesok, mvc.sk


12. 7. 80's & 90's Disco Show, Areál Sabinky pri jazere, sabinkaprijazere.sk

26. 7. Helena Vondráčková - HELENA Tour 25, Spišský hrad

9. 8. MATEJOVSKÉ LETNÉ SLÁVNOSTI a Matejovské šmaky, matejovcenadhornadom.sk

16. 8. NOC HRADOV A ZRÚCANÍŇ, Kláštorisko, klastorisko.eu

15.-16. 8. GELNICKÝ JARMOK, Gelnica, gelnica.sk

23. 8. 7. ročník SMIŽANSKÝ VETERÁN ZRAZ,  Smižanský veterán klub

23. 8. UKONČENIE LETA, markušovce.sk

24. 8. Deň slovenských hôr, letanovce.sk

30. - 31. 8. Slovenský pohár MTB Cross country, Poráčska dolina, cyklistikaszc.sk

31. 8. TAJOMNÉ NOCI NA SPIŠSKOM HRADĚ, spisskemuzeum.com

- 29. - 30. 8. OSLAVA SNP**, obecstratena.sk
6.- 7. 9. ŠACHTÁRE VOLAJÚ, porac.sk
15. 9. MEMORIÁL M. SUJU, markušovce.sk
20. 9. DOBŠIANSKÁ DESIATKA, skdobsina.sk
27. 9. BEH K ŠIKLAVEJ SKALE, matejovcenadhornadom.sk
DEŇ BANÍKOV, Gelnica, gelnica.sk
ZDOBENIE STROMČEKA, Podlesok, hrabušice.sk
21.12. 50. ROČNÍK SILVESTROVSKÉHO VÝSTUPU NA VEĽKÚ KNOLU

MÚZEUM SPIŠA, Letná 50, Spišská Nová Ves, muzeumspisa.com

Kaštieľ, letohrádok Dardanely a Kúria ZUZANA, Markušovce

29. 6. LETOhranie

12. 7. Večerný koncert a prehliadka kaštieľa, Markušovce

26. 7. a 22. 8., VEČERNÁ KOMENTOVANÁ PREHLIADKA EXPOZÍCIE HISTÓRIE SPIŠA venovaná časti Dejiny Spišskej Novej Vsi napojená na prehliadku v historickom jadre mesta a objektu súčasnej radnice

7. 11. A. Dubček objektívom Emila Fornaya

SPIŠSKÉ KULTÚRNE CENTRUM A KNIŽNICA, Spišská Nová Ves, skcak.sk

UMENIE V PARKU, Radničné nám.,
LETNÉ STREDY V KNIŽNICI, 10.00, Knižnica, Letná 28, Literárno-tvorivé aktivity pre deti
RANDE S LEPORELKOM, 10.00, Mestský park pri evanjelickom kostole
Čítanie rozprávok

KULTÚRNE LETO 2025, Penzión Kráľov prameň, Novoveská Huľa, kralovpramen.sk

25. 6. Herečky

9. 7. Diera v nebi

13. 8. Už ti nikdy nenaletím

20. 8. Kumšť

27. 8. Abba show



Ak by ste na Spiš prichádzali pracovne, eventová Agentúra KAMI, zmení bežný priestor na netradičný, známu trasu s vami prejde nekonvenčne, nazriete na miesta, kde sa bežne nechodí. Váš event či prezentácia produktu môže byť obohatená o zážitky, ktoré pri pobyte na Spiši môžete získať.

agenturakami.sk